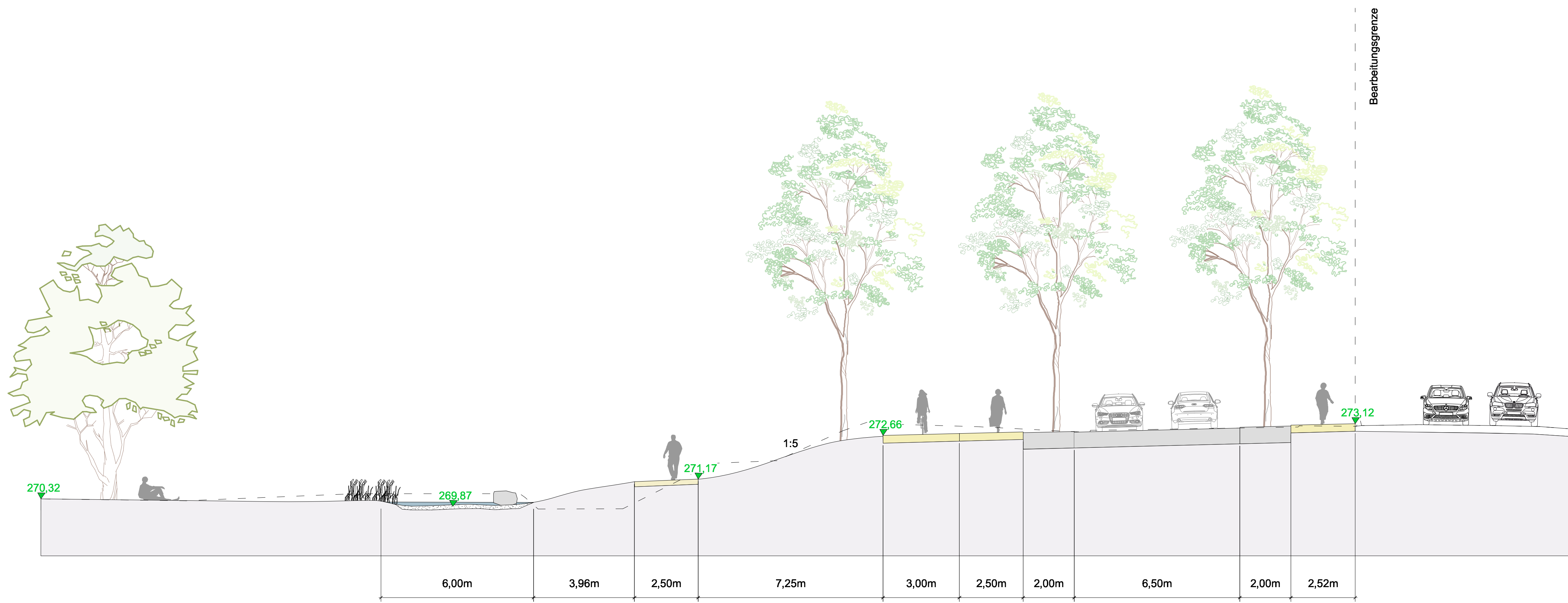



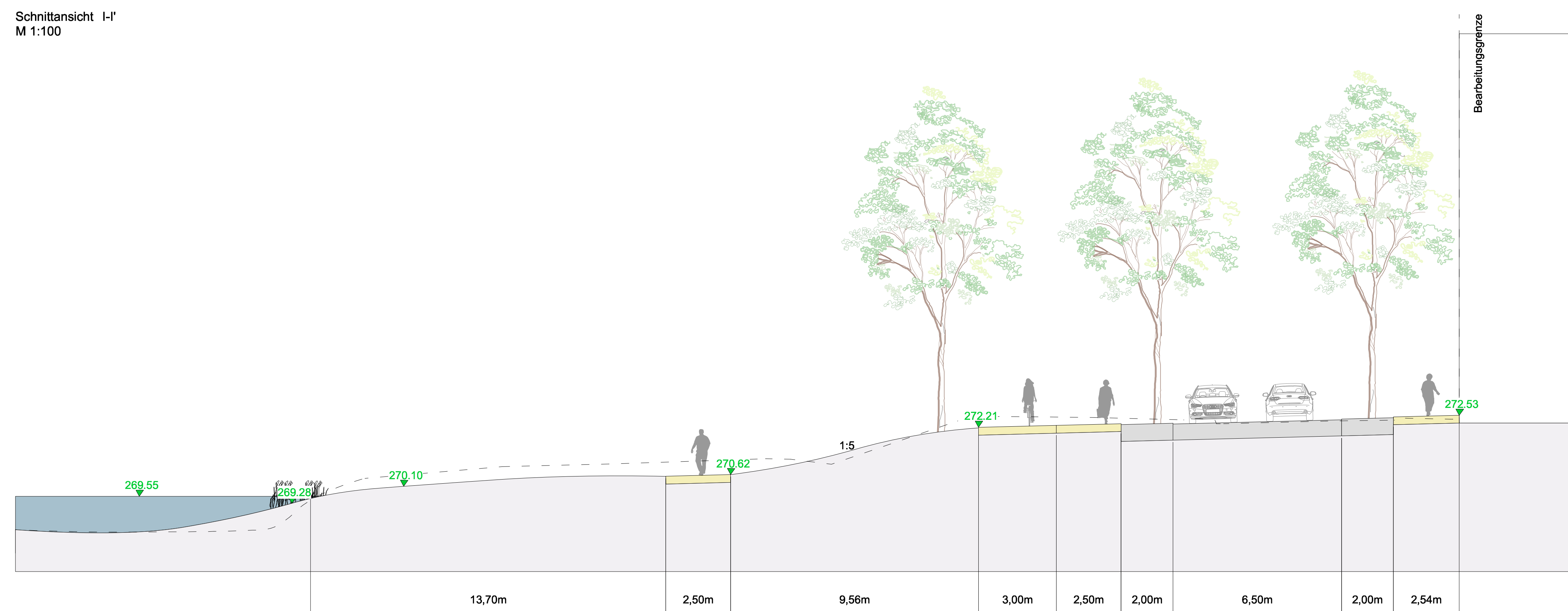
Schnittansicht G-G'  
M 1:100



Schnittansicht H-H'  
M 1:100



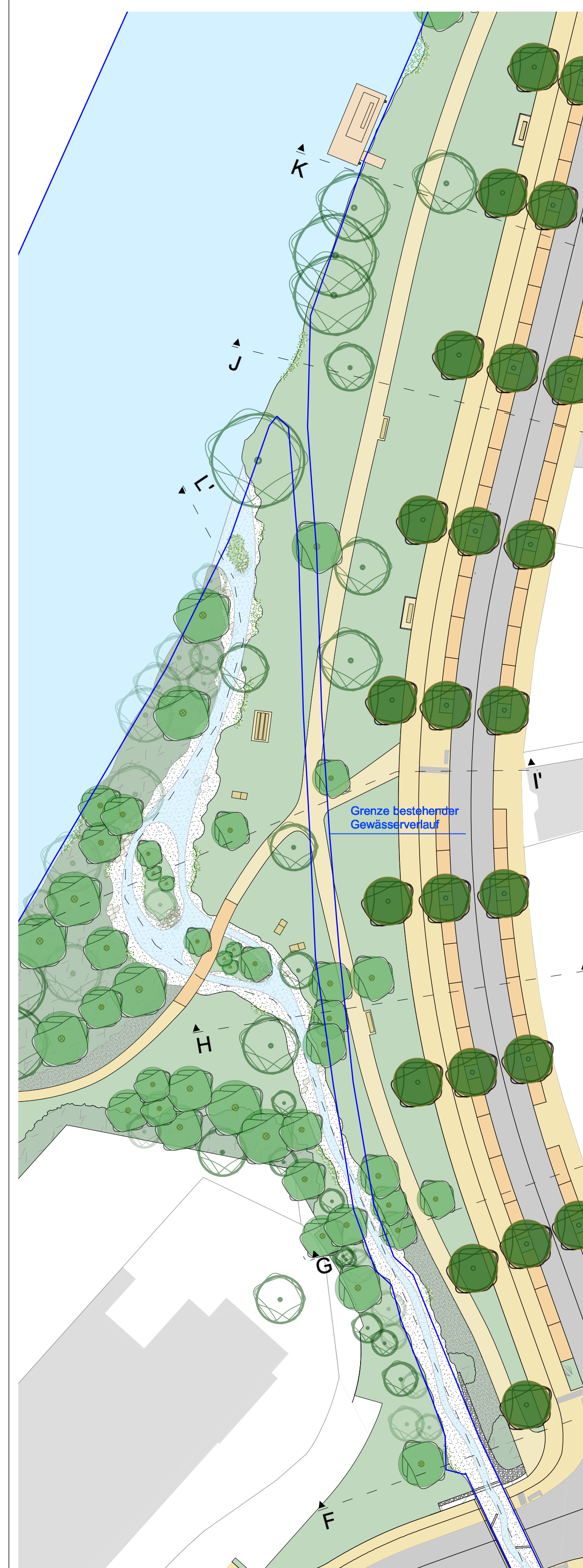
Schnittansicht I-I'  
M 1:100



Schnittansicht J-J'  
M 1:100



Schnittansicht K-K'  
M 1:100



Ausschnitt Lageplan  
M 1:500

<b>FÖRDERMITTEALNTRAG</b>	
<b>Stadt Frankenberg</b>	
Obermarkt 7-13 Telefon (0 84 51) 505 - 0 www.frankenberg.de	35066 FRANKENBERG Telefax (0 84 51) 505-100 info@frankenberg.de
Bauherr: Frankenberg, den	Planverfasser: Kassel, den gez.
<b>OPPERMANN GMBH</b> Landschaftsplanung Altenriederstraße 17-19 34117 Kassel Telefon +49 (0) 561 82027-0 Telefax +49 (0) 561 82027-27 www.oppermann-germany.de info@oppermann-germany.de	
<b>GTL</b> Garten- und Landschaftsplanung Tiefenstraße 2 34117 Kassel Telefon +49 (0) 561 75507-0 Telefax +49 (0) 561 75507-11 www.gtl-kassel.de kontakt@gtl-kassel.de	
<b>EHS</b> Landschaftsplanung Am Alten Hofweg 5 34117 Kassel Telefon +49 (0) 561 851-0 Telefax +49 (0) 561 851-50 www.ehs-germany.de kontakt@ehs-germany.de	
Projekt: <b>Um- und Ausbau Uferstraße Frankenberg</b>	
Planbezeichnung: Schritte Renaturierung Nemphe	
Datum: 01.02.2018 Gezeichnet: 31.08.2017 Geprüft: 01.02.2018 M.d.L.: 1:100 M.d.H.: 1:100 Unterlage: 5 Blatt Nr.: 2 Blattgröße: L 1500 B 841 m² Projekt Nr.: Ausfertigung:	